








LEGENDA (situace)

-  PŘECHODNÉ DOPRAVNÍ ZNAČENÍ
 -  STÁVAJÍCÍ DOPRAVNÍ ZNAČENÍ
 -  STÁVAJÍCÍ DOPRAVNÍ ZNAČENÍ - DOČASNĚ ZNEPLATNĚNÉ
- 1) Veškeré dopravní značení bude realizováno v souladu s TP č.66
 2) Stávající dopravní značení v rozporu se značením bude zakryto, zneplatněno

STAVBA: II/602 Pelhřimov - Olešná
 TERMÍN OMEZENÍ: 22.4.2025 - 15.5.2025

-  Uzavírka silnice II/602 v km 109,500 - 112,049 od křižovatky se silnicí I/34 po obec Olešná pro veškerou dopravu „MIMO VOZIDEL S POVOLENÍM STAVBY A IZS“.
Délka uzavřeného úseku silnice II/602: 2549 m
-  Objízdná trasa pro VLOD po místní komunikaci.
Délka objízdné trasy: 5,9 km
-  Objízdná trasa pro vozidla do 7,5 tuny „MIMO DOPRAVNÍ OBSLUHY, IZS A BUS“ po silnici I/34, III/03415.
Délka objízdné trasy: 5,9 km
-  Objízdná trasa pro vozidla nad 7,5 tuny po silnici I/34, II/523, II/131, III/13113.
Délka objízdné trasy: 37,7 km

